



BKS2 Plan 01midt  
1 : 100

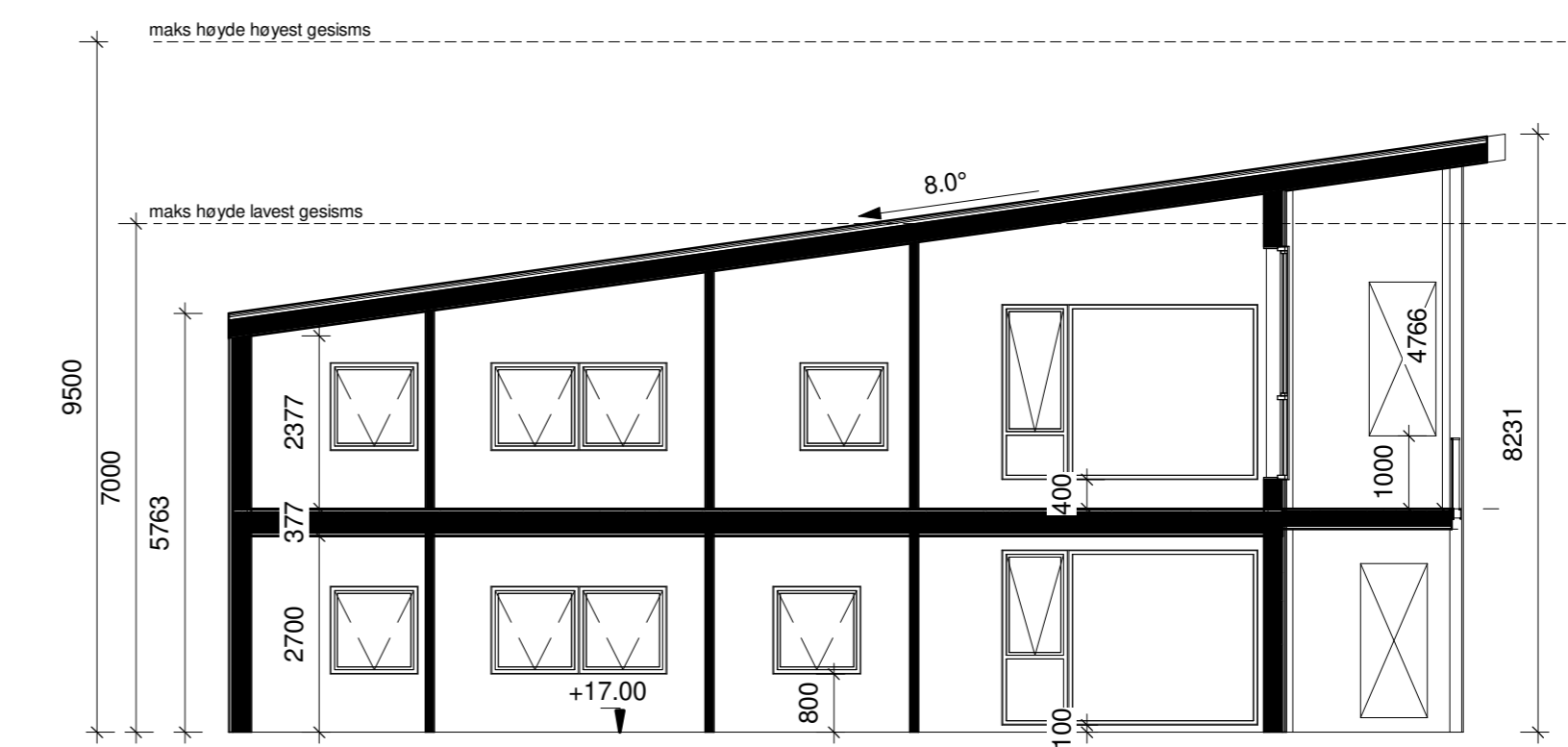
26 Bruksareal (BRA per Bruksenhet) BKS2	
Name	Area
H 0101	76 m <sup>2</sup>
H 0102	65 m <sup>2</sup>
H 0103	94 m <sup>2</sup>
H 0201	73 m <sup>2</sup>
H 0202	65 m <sup>2</sup>
H 0203	94 m <sup>2</sup>
	468 m <sup>2</sup>

26 Bruksareal (BRA per Etasje) BKS 2		
Name	Number	Area
BKS2 1. etg	7	238 m <sup>2</sup>
BKS2 2.etasje	3	238 m <sup>2</sup>
BKS2 Boder	2	30 m <sup>2</sup>
BKS2 Overbyggd	4	18 m <sup>2</sup>
BKS2 Overbyggd	5	19 m <sup>2</sup>
BKS2 Overbyggd	6	19 m <sup>2</sup>
BKS2 Overbyggd	8	18 m <sup>2</sup>
BKS2 Overbyggd	9	19 m <sup>2</sup>
BKS2 Overbyggd	10	20 m <sup>2</sup>
	9	619 m <sup>2</sup>

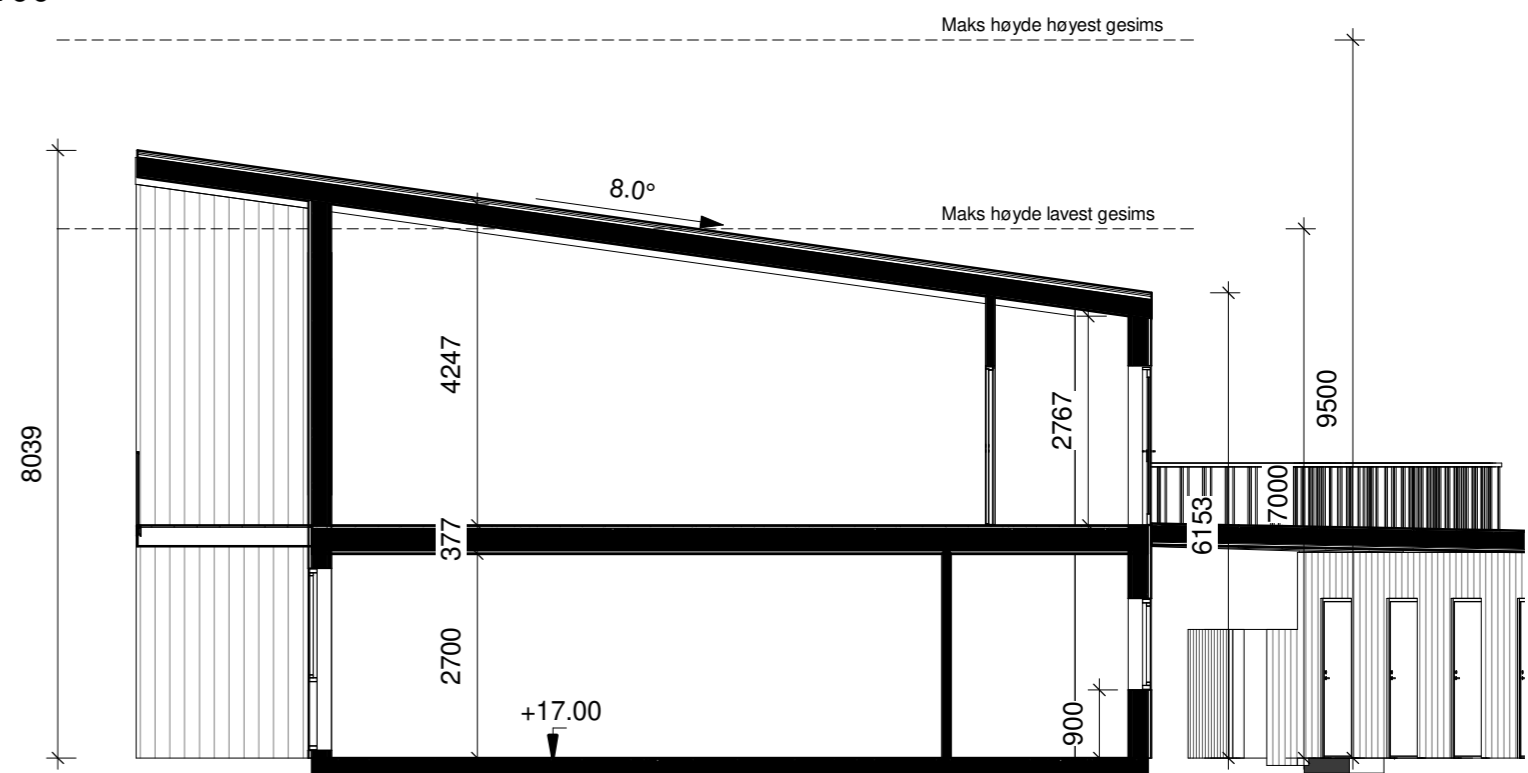
26 Bebygd areal (BYA) BKS2		
Name	Area	Tilhørighet
BYA BKS2	383 m <sup>2</sup>	BKS2
BYA BKS2	5 m <sup>2</sup>	BKS2
2	388 m <sup>2</sup>	

1	Byggemelding	S.Tun		18.08.22
Rev.	Revisjonen gjelder	Utført	Kontr.	Dato

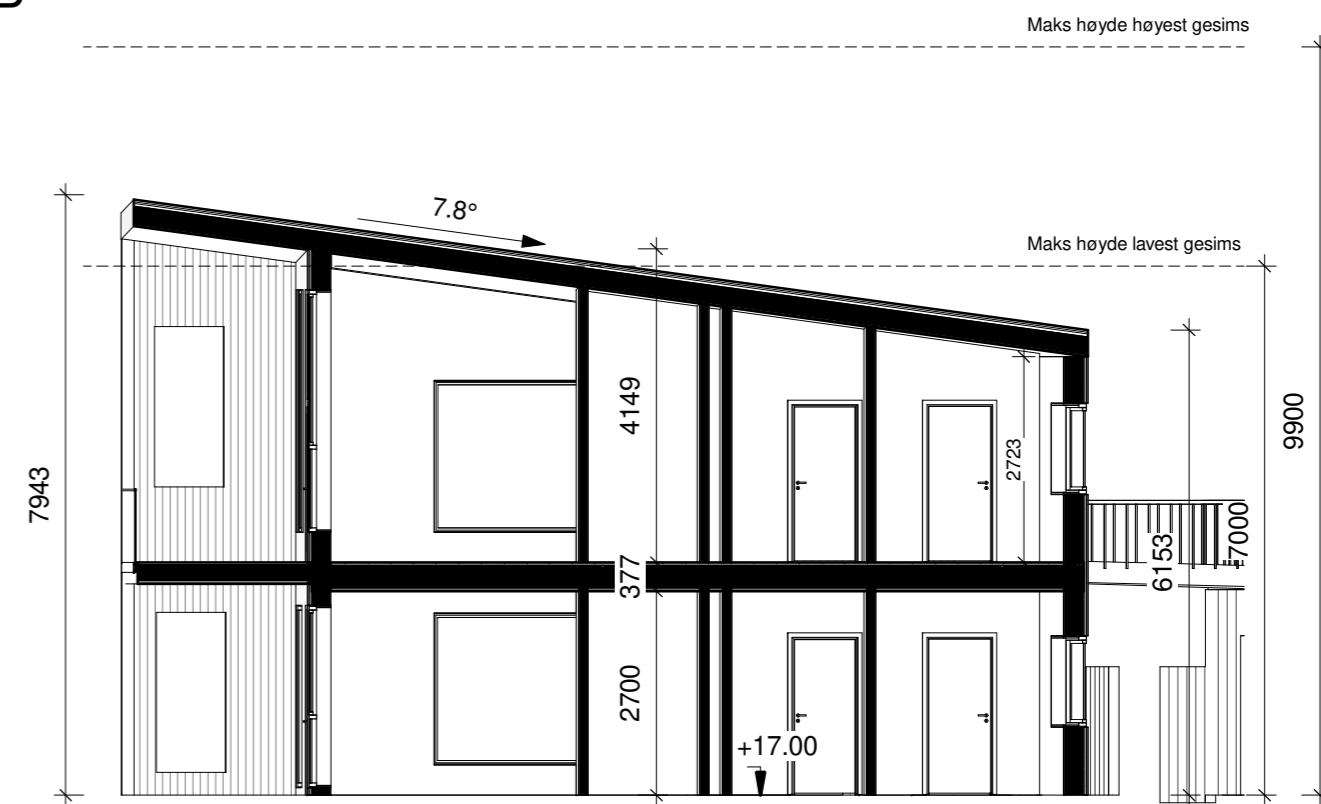
Prosjekt: <b>Kvednaneset</b>	Prosjektnr: 20170985	G.nr/B.nr: g16 b519	Tegnet av: M.Brátveit
	Tegningsstatus: Byggemelding		Kontrollert: L.K. Rud
Kvednaneset 75 AS	Tegningsnavn: BKS2 Plan 1.etg		
	Målestokk: 1 : 100	Format: A2	Dato: 05-02-2022
 <b>STAV ARKITEKTER</b> <small>Øvre Banegate 28, 4014 Stavanger www.stavark.no / E-post: post@stavark.no</small>	Tegningsnr: A.20.10.Fp		Rev: 1



BKS2 Snitt A  
1 : 100



BKS2 Snitt B  
1 : 100



BKS2 Snitt C  
1 : 100

BKS2 Plan 02 Midt  
1 : 100

1	Byggemelding	S.Tun	18.08.22
Rev.	Revisjonen gjelder	Utført	Kontr.

Prosjekt: <b>Kvednaneset</b>	Prosjektnr: 20170985	G.nr/B.nr: g16 b519	Tegnet av: M.Bråtveit
	Tegningsstatus: Byggemelding	/10	Kontrollert: L.K. Rud
Tegningsnavn: <b>Kvednaneset 75 AS</b>		BKS2 Plan 2 etg + snitt	
Målestokk: 1 : 100	Format: A2	Dato: 05-02-2022	Rev: 1
Tegningsnr: A.20.11.Fp			

**STAV ARKITEKTER**  
 Øvre Banegate 28, 4014 Stavanger  
 www.stavark.no / E-post: post@stavark.no