

BKS3_Tomt 4 Plan 0
1 : 100

BKS3_Tomt 4 Plan 1
1 : 100

26 Bruksareal (BRA per Bruksenhet) BKS3 Tomt 4

Name	Area
------	------

BKS3_Tomt 4 0. etg	73 m ²
BKS3_Tomt 4 1. etg	57 m ²
BKS3_Tomt 4 2. etg	57 m ²
BKS3_Tomt 4 Garasje/bod	28 m ²
BKS3_Tomt 4 Hagestue	27 m ²
BKS3_Tomt 4 Overbygd	17 m ²
BKS3_Tomt 4 Overbygd	9 m ²
Totalt	268 m²

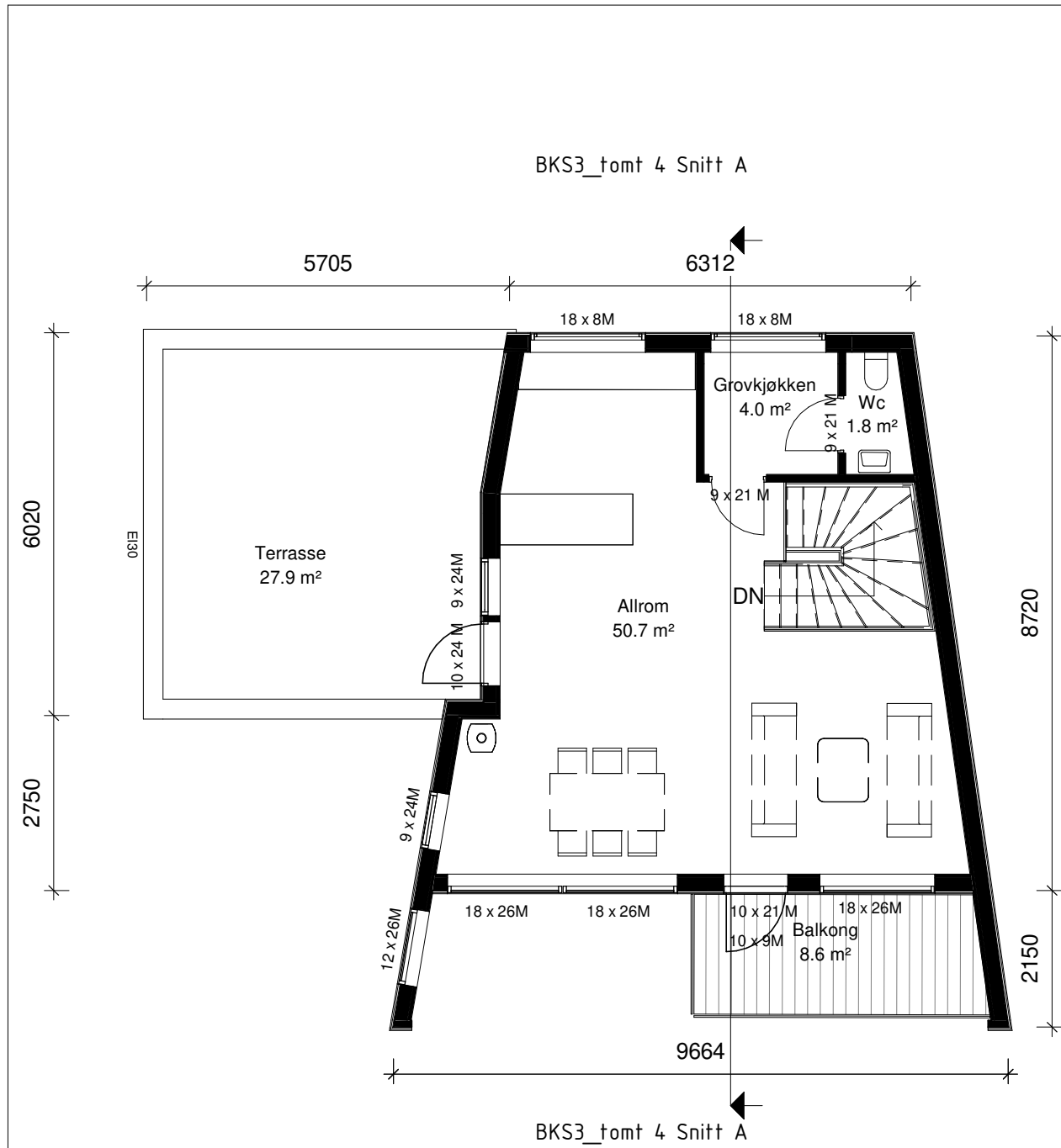
26 Bebygd areal (BYA) BKS3

Name	Area	Tilhørighet
------	------	-------------

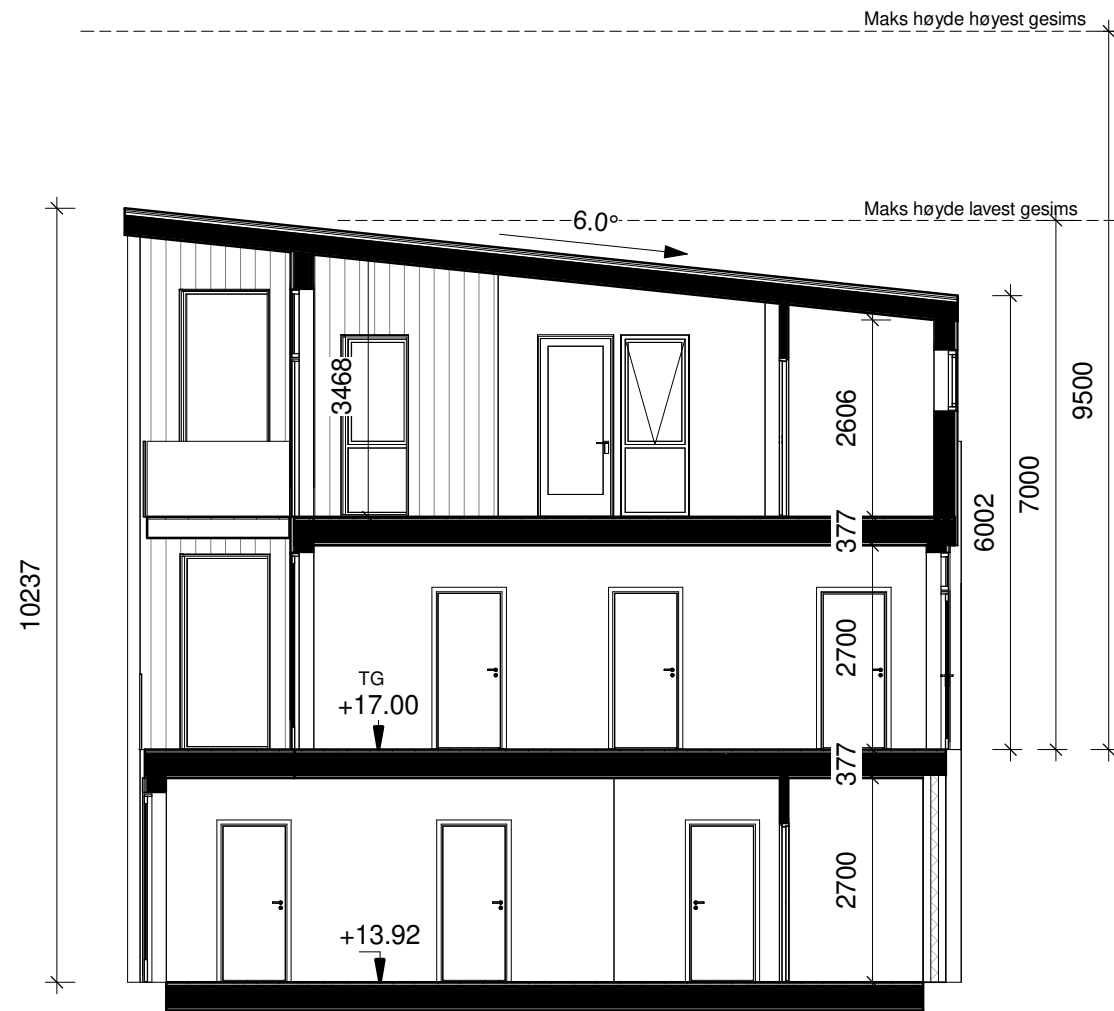
Tomt 4	121 m ²	BKS3
Tomt 5	121 m ²	BKS3
Tomt 6	112 m ²	BKS3
Tomt 7	112 m ²	BKS3
Tomt 8	121 m ²	BKS3
5	587 m²	

1	Byggemelding	S.Tun		18.08.22
Rev.	Revisjonen gjelder	Utført	Kontr.	Dato

Prosjekt: Kvednaneset	Prosjektnr: 20170985	G.nr/B.nr: g16 b519	Tegnet av: M.Bråtveit
	Tegningsstatus: Byggemelding		Kontrollert: L.K. Rud
Kvednaneset 75 AS	Tegningsnavn: BKS3_Tomt 4 Plan 1 og 0 etg		
	Målestokk: 1 : 100	Format: A3	Dato: 05-02-2022
 STAV ARKITEKTER <small>Øvre Banegate 28, 4014 Stavanger www.stavark.no / E-post: post@stavark.no</small>	Tegningsnr: A.20.12.Fp	Rev: 1	



BKS3_Tomt 4 Plan 2
1 : 100

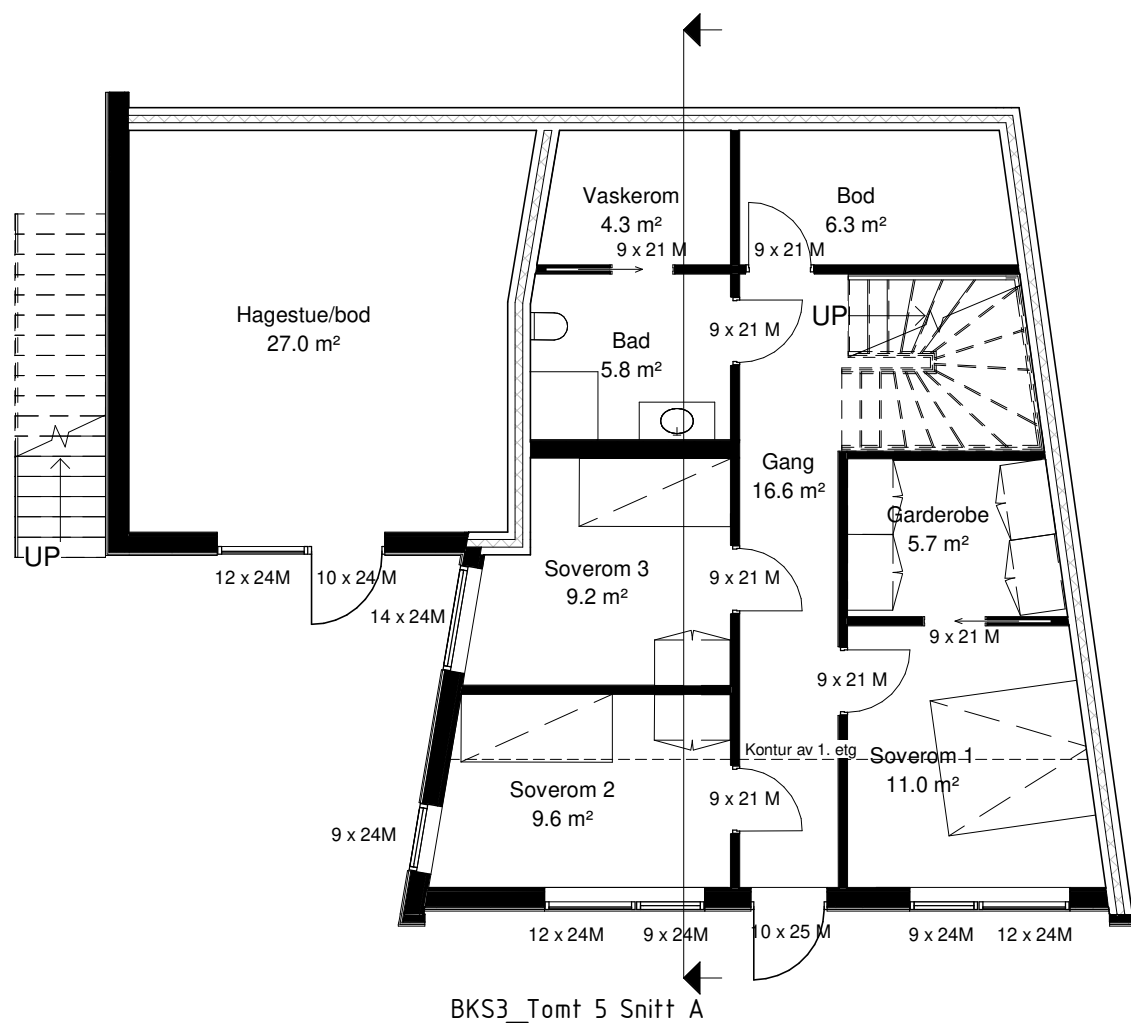


BKS3_tomt 4 Snitt A
1 : 100

1	Byggemelding	S.Tun		18.08.22
Rev.	Revisjonen gjelder	Utført	Kontr.	Dato

Prosjekt: Kvednaneset	Prosjektnr: 20170985	G.nr/B.nr: g16 b519	Tegnet av: M.Bråtvøit
	Tegningsstatus: Byggemelding		Kontrollert: L.K. Rud
Kvednaneset 75 AS	Tegningsnavn: BKS3_Tomt 4 2 etg + Snitt		
	Målestokk: 1 : 100	Format: A3	Dato: 05-02-2022
 STAV ARKITEKTER <small>Øvre Banegate 28, 4014 Stavanger www.stavark.no / E-post: post@stavark.no</small>	Tegningsnr: A.20.13.Fp		Rev: 1

BKS3_Tomt 5 Snitt A



BKS3_Tomt 5 Plan 0
1 : 100

26 Bruksareal (BRA per Bruksenhet) BKS3 Tomt 5	
Name	Area

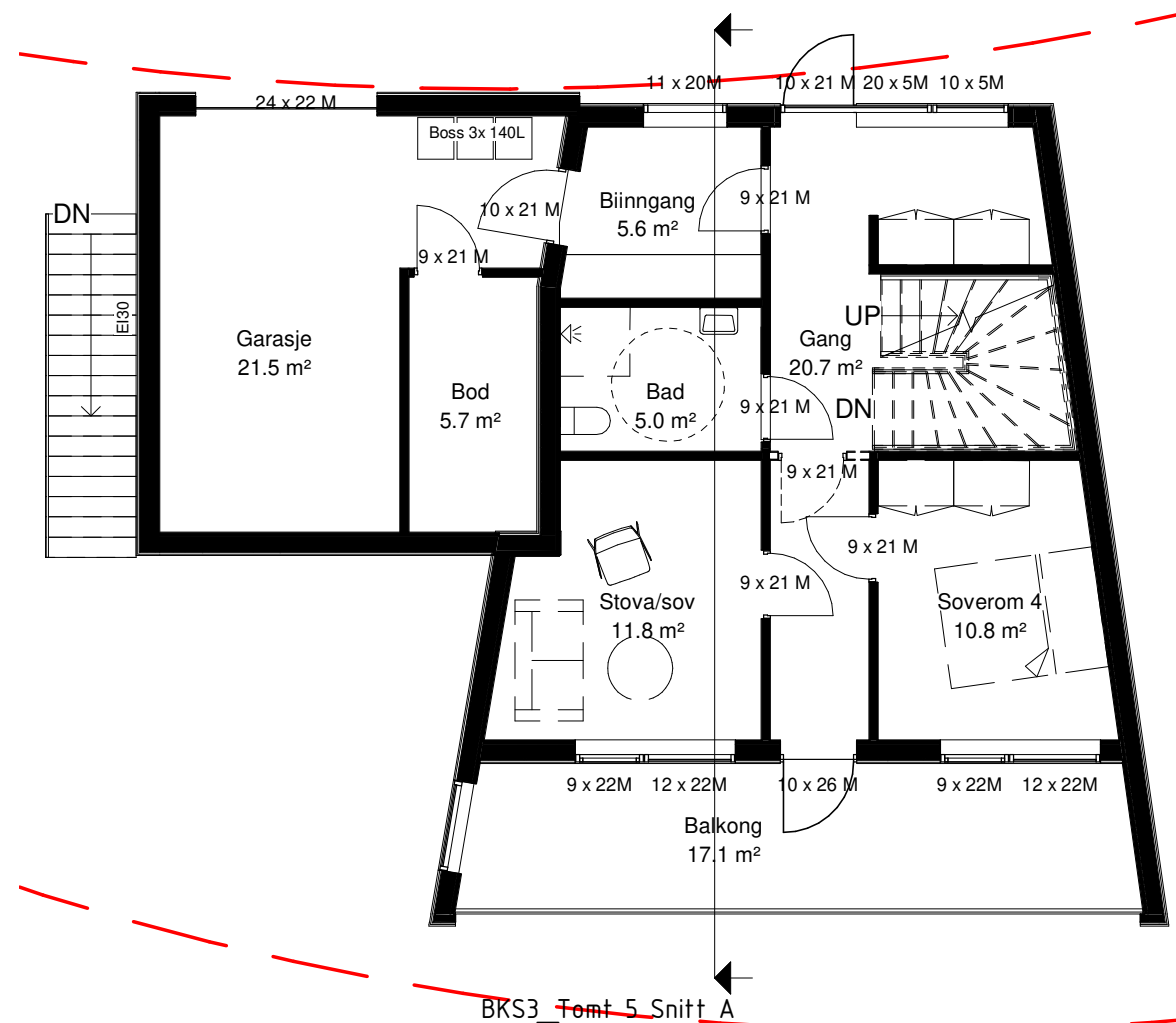
BKS3_Tomt 5 0. etg	73 m²
BKS3_Tomt 5 1. etg	57 m²
BKS3_Tomt 5 2. etg	57 m²
BKS3_Tomt 5 Garasje/Sportsbod	28 m²
BKS3_Tomt 5 Hagestue	27 m²
BKS3_Tomt 5 Overbyggd	17 m²
BKS3_Tomt 5 Overbyggd	9 m²
Totalt	268 m²

26 Bebygd areal (BYA) BKS3		
Name	Area	Tilhørighet

Tomt 4	121 m²	BKS3
Tomt 5	121 m²	BKS3
Tomt 6	112 m²	BKS3
Tomt 7	112 m²	BKS3
Tomt 8	121 m²	BKS3
5	587 m²	

1	Byggemelding	S.Tun		18.08.22
Rev.	Revisjonen gjelder	Utført	Kontr.	Dato

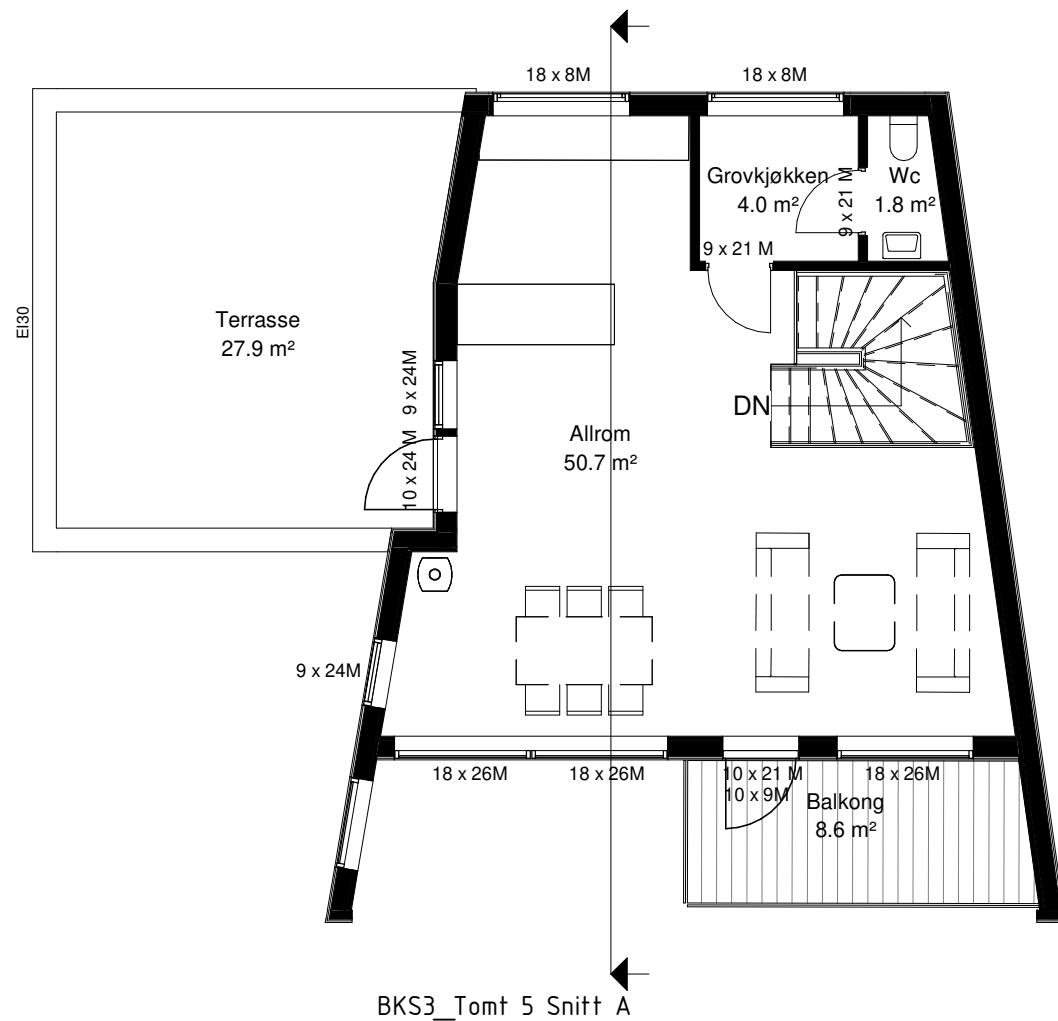
BKS3_Tomt 5 Snitt A



BKS3_Tomt 5 Plan 1
1 : 100

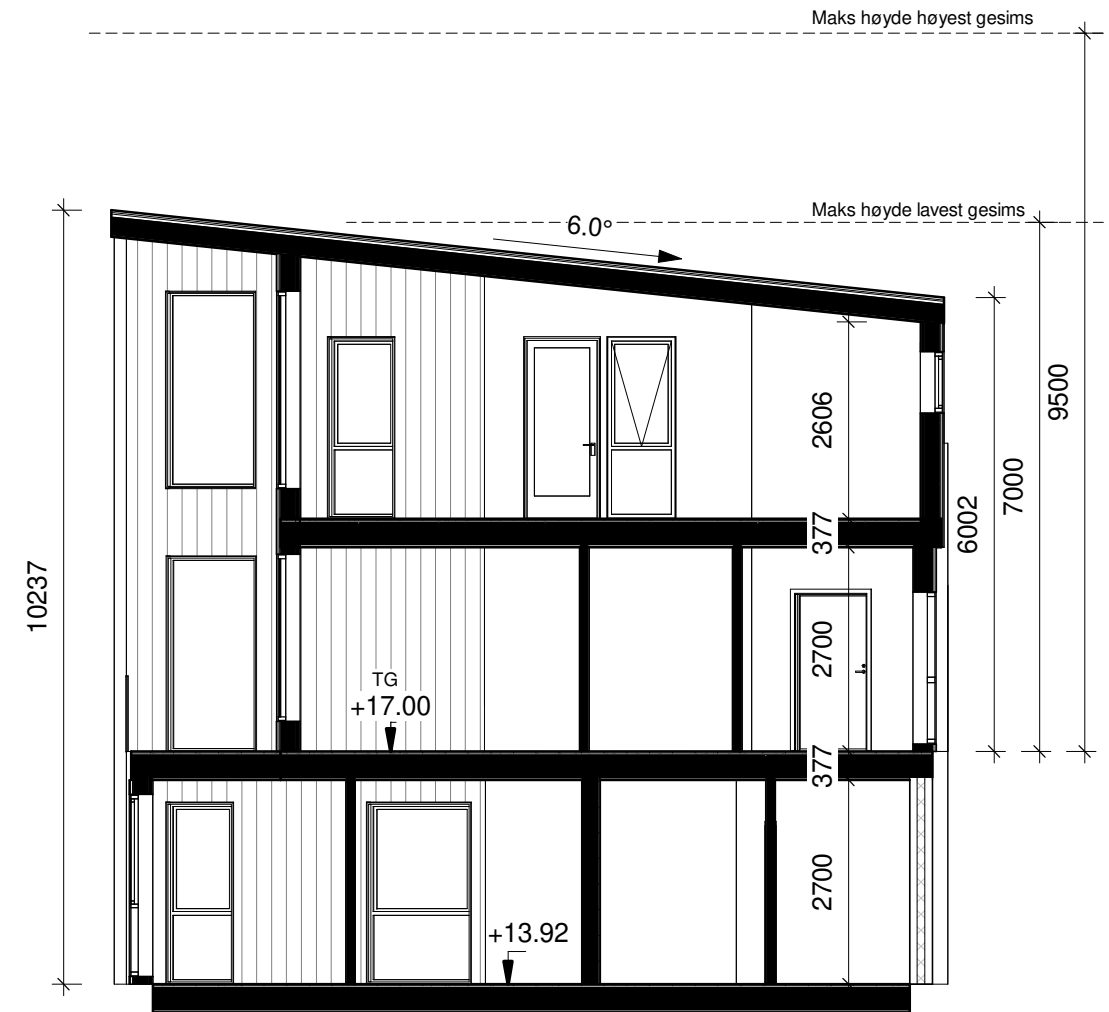
Prosjekt: Kvednaneset	Prosjektnr: 20170985	G.nr/B.nr: g16 b519	Tegnet av: M.Bråtvnit
	Tegningsstatus: Byggemelding		Kontrollert: L.K. Rud
Kvednaneset 75 AS		Tegningsnavn: BKS3_Tomt 5 Plan 1 og 0 etg	
 STAV ARKITEKTER <small>Øvre Banegate 28, 4014 Stavanger www.stavark.no / E-post: post@stavark.no</small>	Målestokk: 1 : 100	Format: A3	Dato: 05-02-2022
	Tegningsnr: A.20.14.Fp		Rev: 1

BKS3_Tomt 5 Snitt A



BKS3_Tomt 5 Snitt A

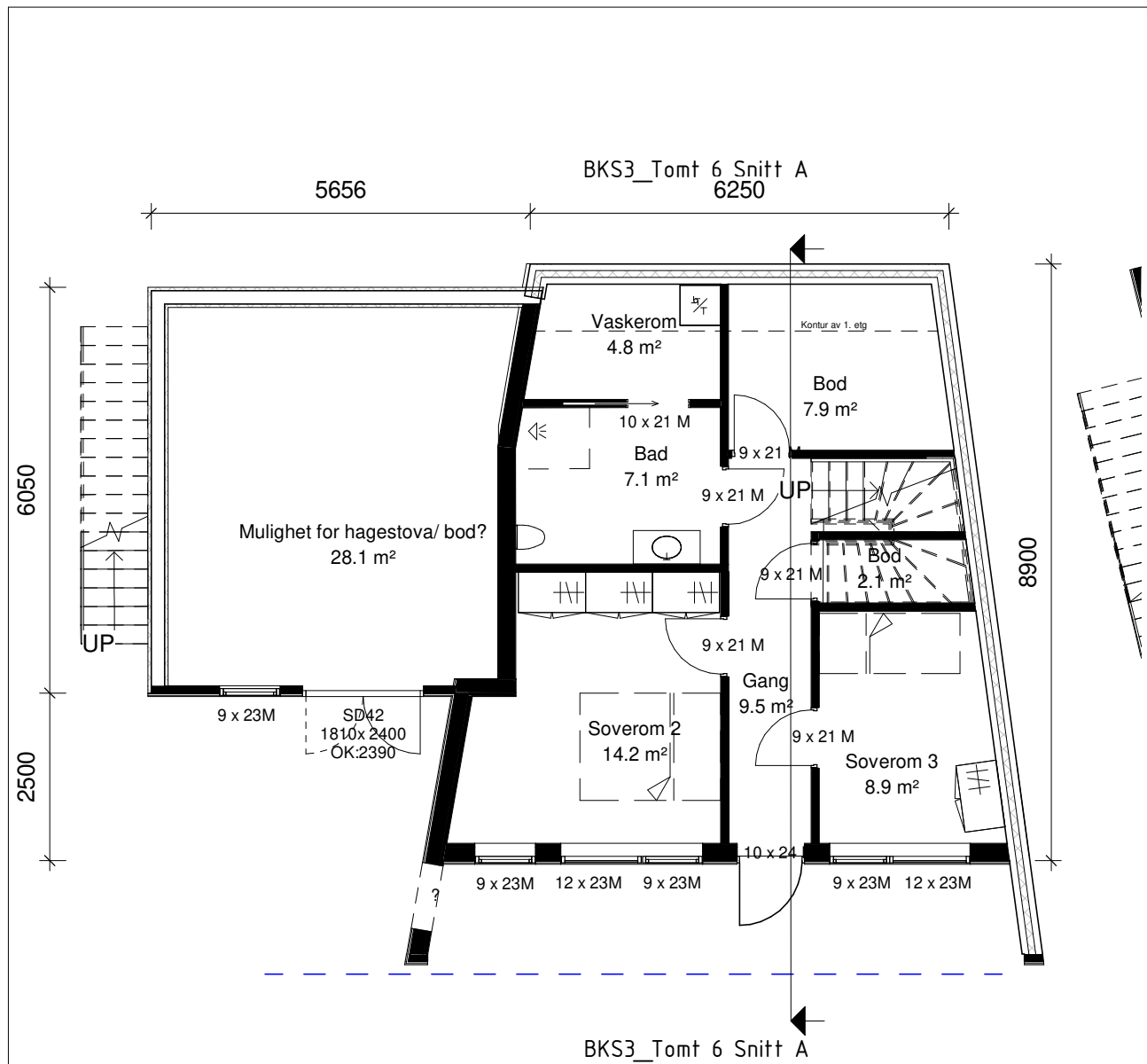
BKS3_Tomt 5 Plan 2
1 : 100



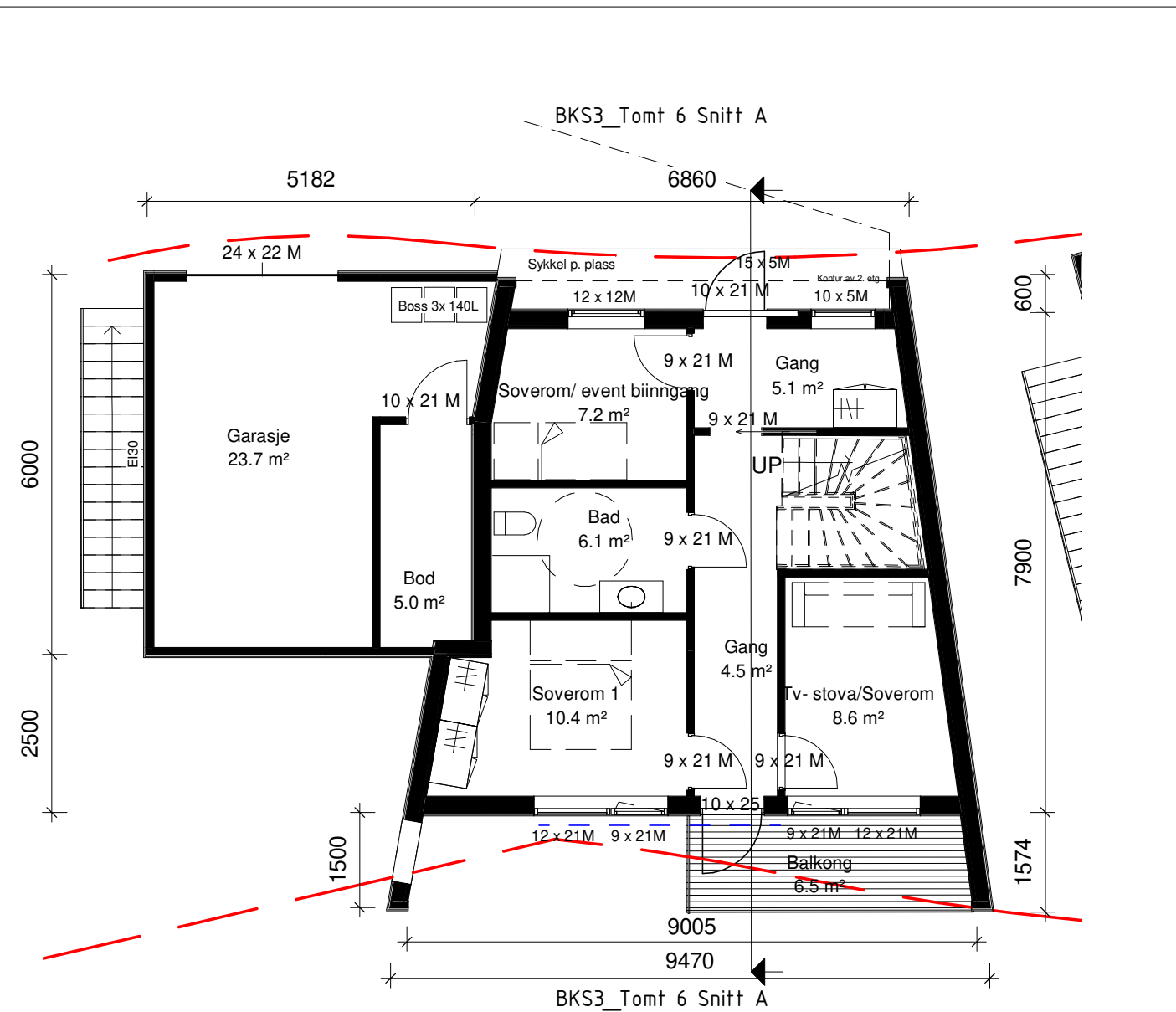
BKS3_Tomt 5 Snitt A
1 : 100

1	Byggemelding	S.Tun		18.08.22
Rev.	Revisjonen gjelder	Utført	Kontr.	Dato

Prosjekt: Kvednaneset	Prosjektnr: 20170985	G.nr/B.nr: g16 b519	Tegnet av: M.Bråtvnit
	Tegningsstatus: Byggemelding		/10 Kontrollert: L.K. Rud
Kvednaneset 75 AS		Tegningsnavn: BKS3_Tomt 5 2 etg + Snitt	
 STAV ARKITEKTER <small>Øvre Banegate 28, 4014 Stavanger www.stavark.no / E-post: post@stavark.no</small>	Målestokk: 1 : 100	Format: A3	Dato: 05-02-2022
	Tegningsnr: A.20.15.Fp		Rev: 1



BKS3_Tomt 6 Plan 0 liten
1 : 100



BKS3_Tomt 6 Plan 1 liten
1 : 100

26 Bruksareal (BRA per Bruksenhet) BKS3 Tomt 6	
Name	Area

BKS3_Tomt 6 0. etg	58 m ²
BKS3_Tomt 6 1. etg	52 m ²
BKS3_Tomt 6 2. etg	55 m ²
BKS3_Tomt 6 Garasje/Sportsbod	30 m ²
BKS3_Tomt 6 Hagestue	28 m ²
BKS3_Tomt 6 Overbygd	7 m ²
BKS3_Tomt 6 Overbygd	12 m ²
Totalt	242 m²

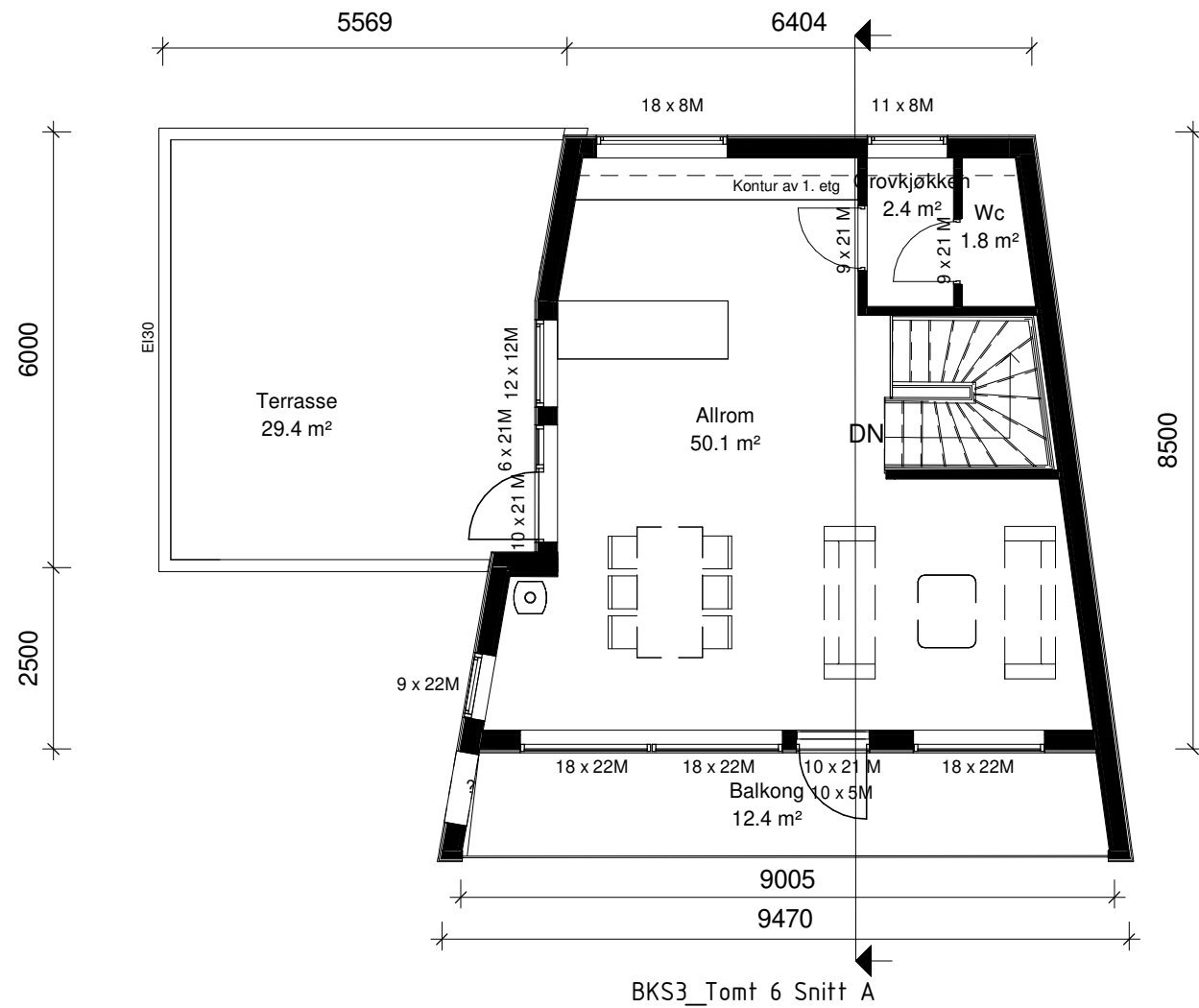
26 Bebygd areal (BYA) BKS3		
Name	Area	Tilhørighet

Tomt 4	121 m ²	BKS3
Tomt 5	121 m ²	BKS3
Tomt 6	112 m ²	BKS3
Tomt 7	112 m ²	BKS3
Tomt 8	121 m ²	BKS3
5	587 m²	

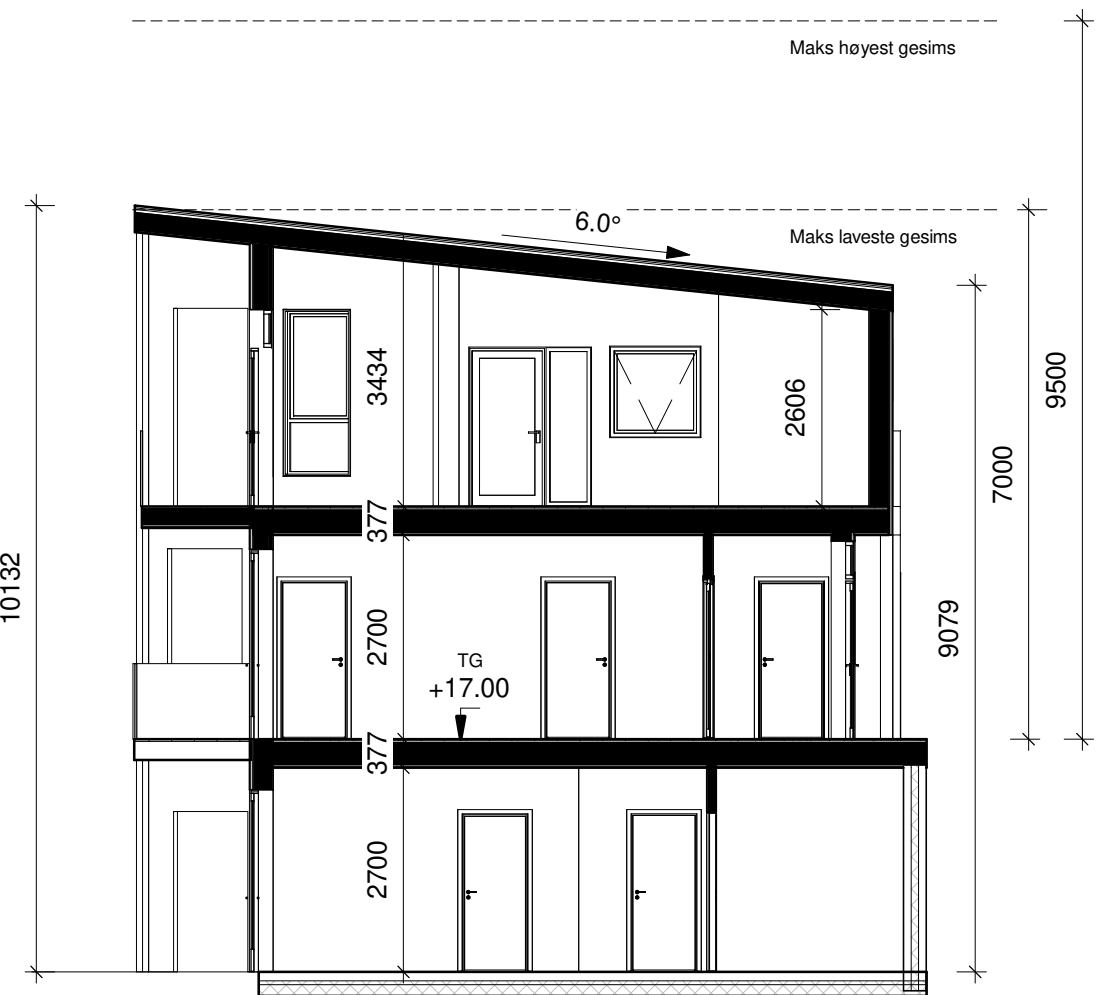
1	Byggemelding	S.Tun		18.08.22
Rev.	Revisjonen gjelder	Utført	Kontr.	Dato

Prosjekt: Kvednaneset	Prosjektnr: 20170985	G.nr/B.nr: g16 b519	Tegnet av: M.Bråtveit
	Tegningsstatus: Byggemelding		Kontrollert: L.K. Rud
Kvednaneset 75 AS		Tegningsnavn: BKS3_Tomt 6 Plan 0. og 1. etg	
 STAV ARKITEKTER <small>Øvre Banegate 28, 4014 Stavanger www.stavark.no / E-post: post@stavark.no</small>	Målestokk: 1 : 100	Format: A3	Dato: 05-02-2022
	Tegningsnr: A.20.16.Fp		Rev: 1

BKS3_Tomt 6 Snitt A



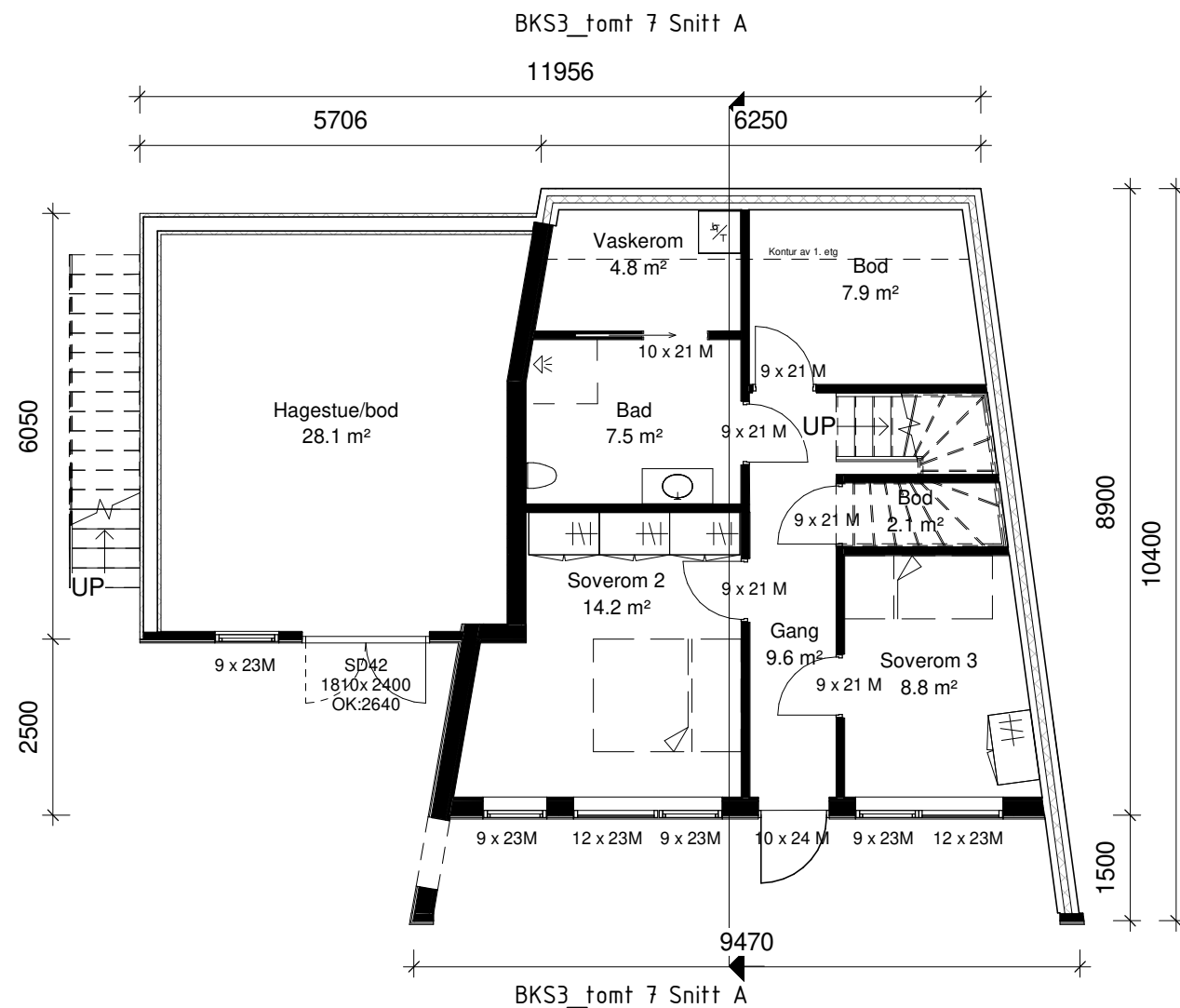
BKS3_Tomt 6 Plan 2 liten
1 : 100



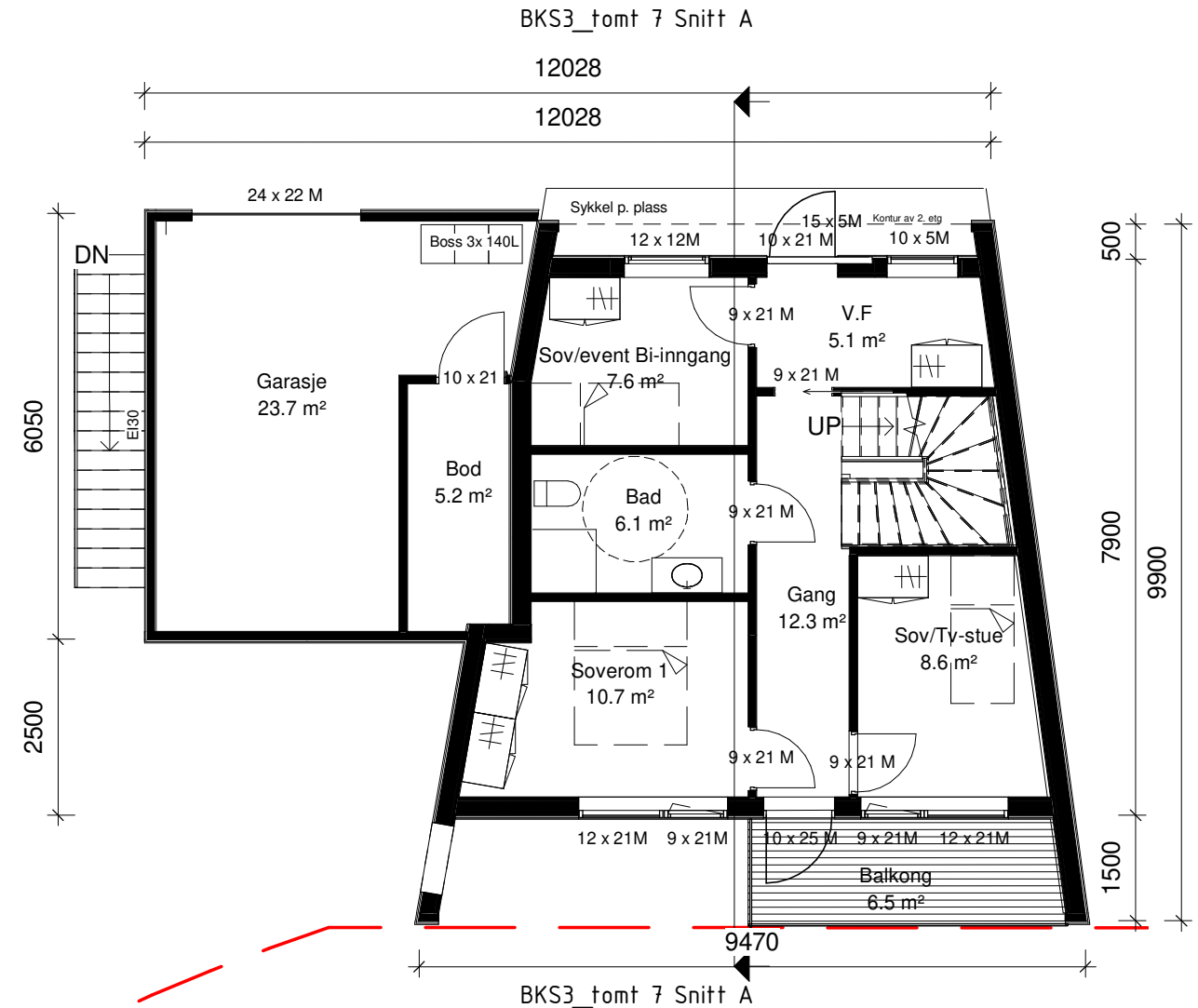
BKS3_Tomt 6 Snitt A
1 : 100

1	Byggemelding	S.Tun		18.08.22
Rev.	Revisjonen gjelder	Utført	Kontr.	Dato

Prosjekt: Kvednaneset	Prosjektnr: 20170985	G.nr/B.nr: g16 b519	Tegnet av: M.Bråtvnit
	Tegningsstatus: Byggemelding		Kontrollert: L.K. Rud
Kvednaneset 75 AS		Tegningsnavn: BKS3_Tomt 6 Plan 2. etg	
 STAV ARKITEKTER <small>Øvre Banegate 28, 4014 Stavanger www.stavark.no / E-post: post@stavark.no</small>	Målestokk: 1 : 100	Format: A3	Dato: 05-02-2022
	Tegningsnr: A.20.17.Fp		Rev: 1



BKS3_Tomt 7 Plan 0 liten
1 : 100



BKS3_Tomt 7 Plan 1 liten
1 : 100

26 Bruksareal (BRA per Bruksenhet) BKS3 Tomt 7

Name	Area
------	------

BKS3_Tomt 7 0. etg	58 m ²
BKS3_Tomt 7 1. etg	52 m ²
BKS3_Tomt 7 2 etg	55 m ²
BKS3_Tomt 7 Garasje/Sportsbod	30 m ²
BKS3_Tomt 7 Hagestue	28 m ²
BKS3_Tomt 7 Overbyggd	7 m ²
BKS3_Tomt 7 Overbyggd	12 m ²
Totalt	242 m²

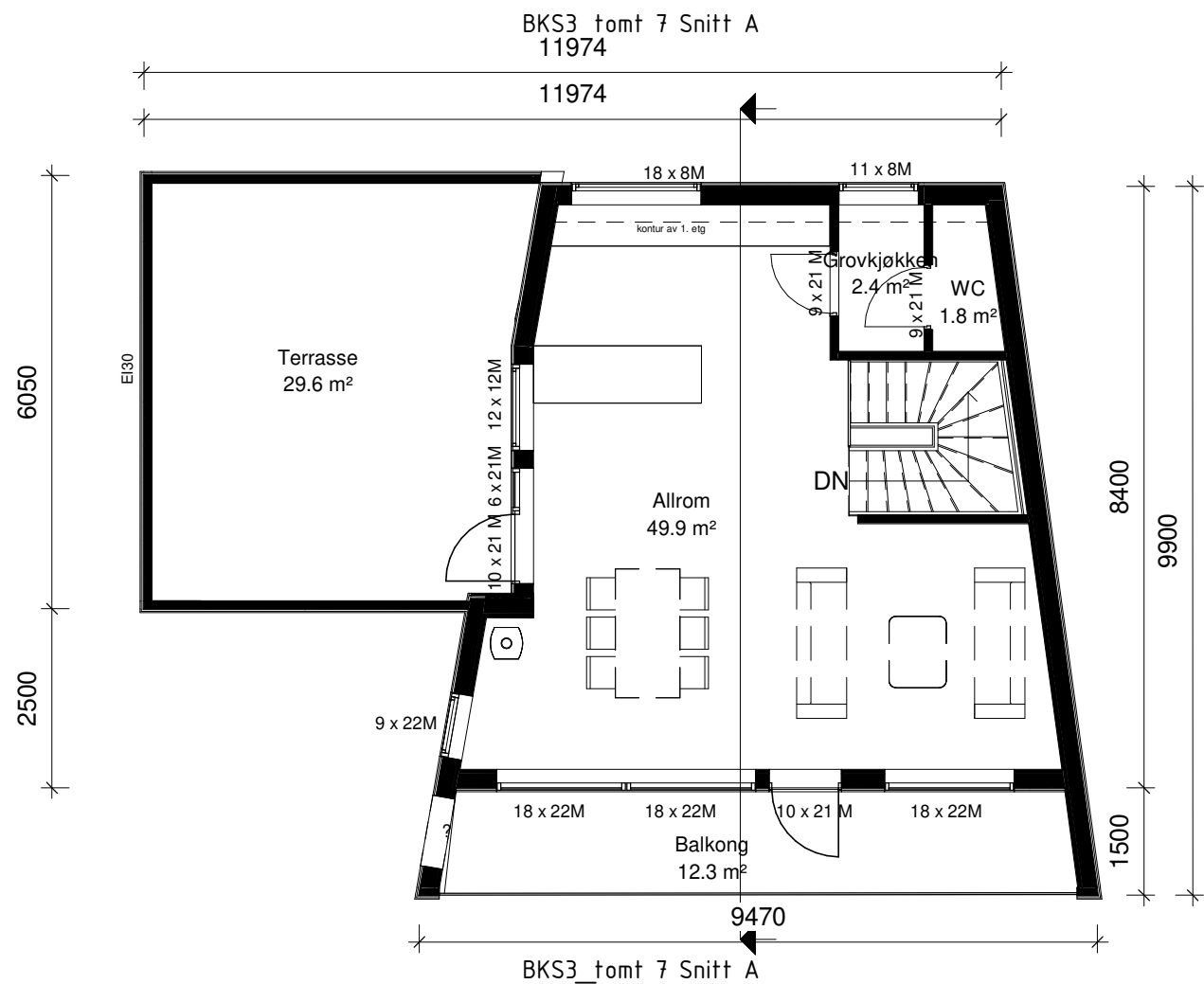
26 Bebygd areal (BYA) BKS3

Name	Area	Tilhørighet
------	------	-------------

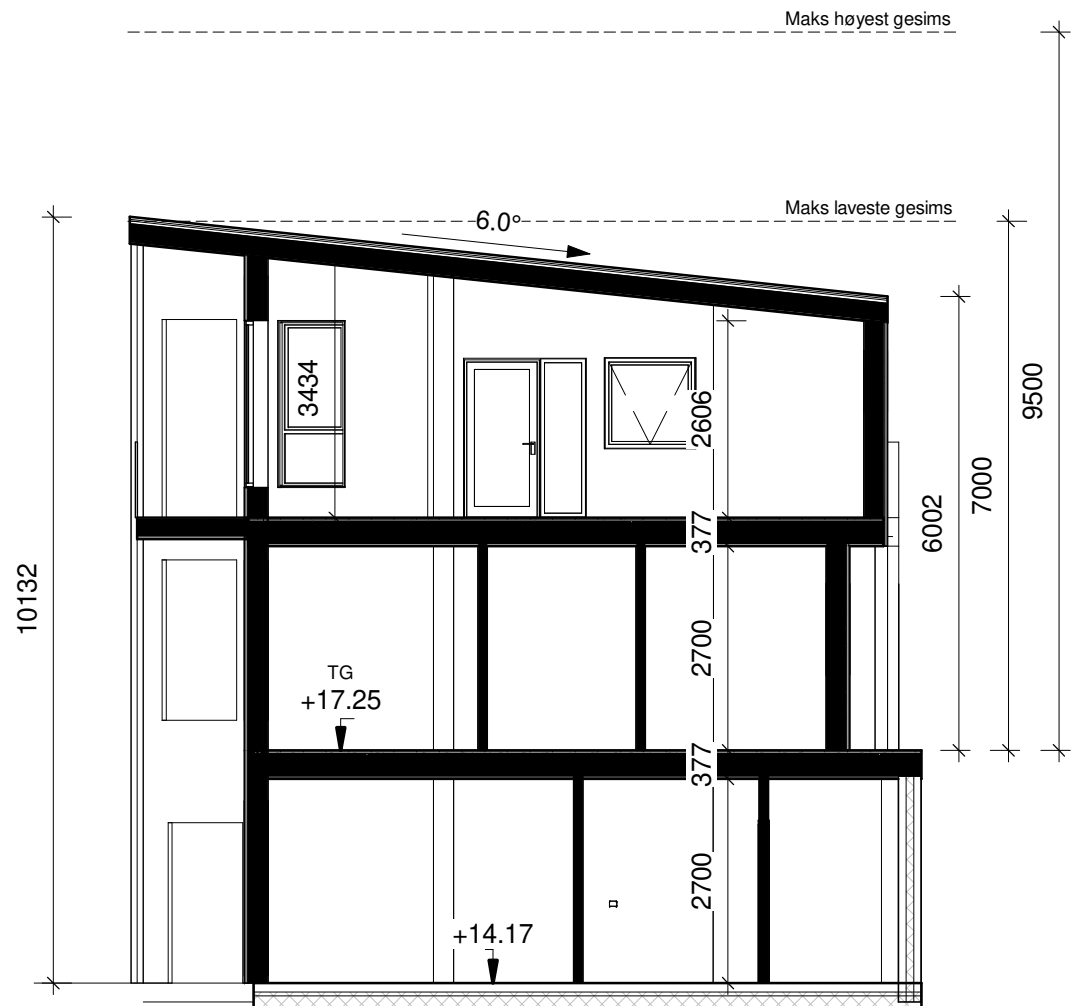
Tomt 4	121 m ²	BKS3
Tomt 5	121 m ²	BKS3
Tomt 6	112 m ²	BKS3
Tomt 7	112 m ²	BKS3
Tomt 8	121 m ²	BKS3
5	587 m²	

1	Byggemelding	S.Tun		18.08.22
Rev.	Revisjonen gjelder	Utført	Kontr.	Dato

Prosjekt: Kvednaneset	Prosjektnr: 20170985	G.nr/B.nr: g16 b519	Tegnet av: M.Bråtvøit
	Tegningsstatus: Byggemelding		Kontrollert: L.K. Rud
Kvednaneset 75 AS		Tegningsnavn: BKS3_Tomt 7 Plan 1 og 0 etg	
 STAV ARKITEKTER <small>Øvre Banegate 28, 4014 Stavanger www.stavark.no / E-post: post@stavark.no</small>	Målestokk: 1 : 100	Format: A3	Dato: 05-02-2022
	Tegningsnr: A.20.18.Fp		Rev: 1



BKS3_Tomt 7 Plan 2 liten
1 : 100

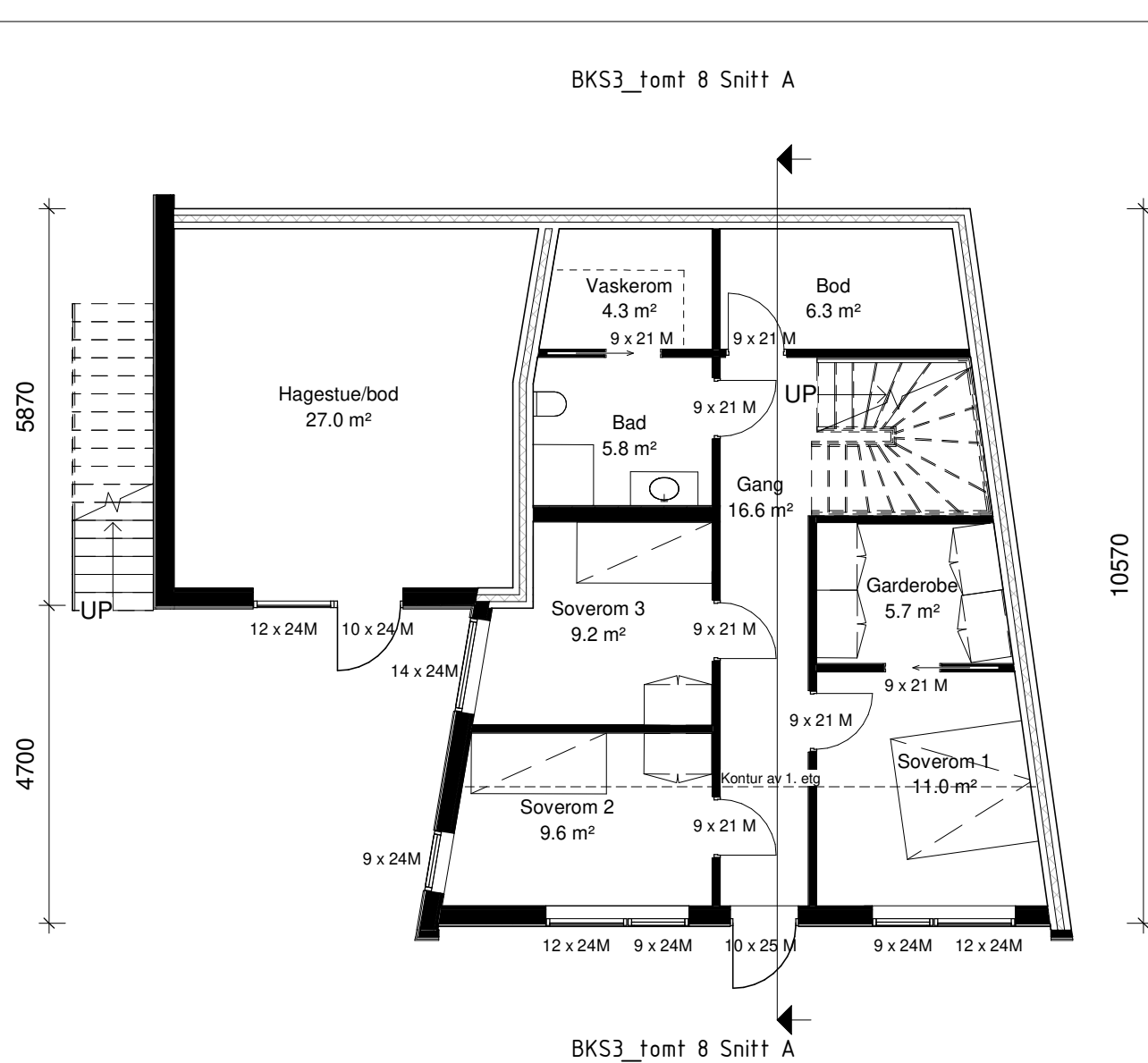


BKS3_tomt 7 Snitt A
1 : 100

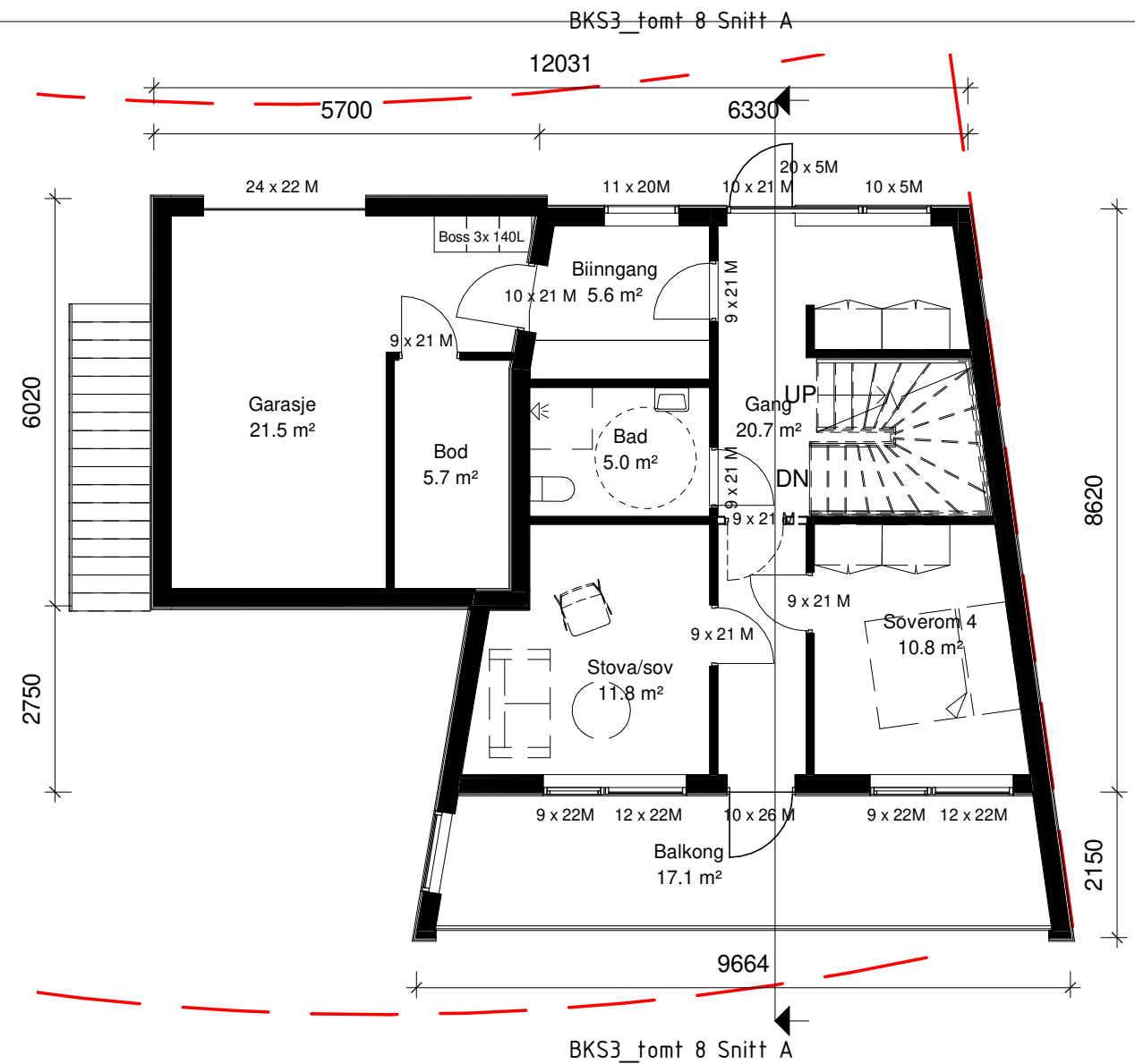
1	Byggemelding	S.Tun		18.08.22
Rev.	Revisjonen gjelder	Utført	Kontr.	Dato

Prosjekt: Kvednaneset	Prosjektnr: 20170985	G.nr/B.nr: g16 b519	Tegnet av: M.Bråtvøit
	Tegningsstatus: Byggemelding		/10 Kontrollert: L.K. Rud
Kvednaneset 75 AS	Tegningsnavn: BKS3_Tomt 7 2 etg + Snitt		
	Målestokk: 1 : 100	Format: A3	Dato: 05-02-2022
Tegningsnr: A.20.19.Fp		Rev: 1	

STAV ARKITEKTER
 Øvre Banegate 28, 4014 Stavanger
 www.stavark.no / E-post: post@stavark.no



BKS3_Tomt 8 Plan 0
1 : 100



BKS3_Tomt 8 Plan 1
1 : 100

26 Bruksareal (BRA per Bruksenhet) BKS3 Tomt 8	
Name	Area

BKS3_Tomt 8 0. etg	73 m ²
BKS3_Tomt 8 1. etg	57 m ²
BKS3_Tomt 8 2. etg	57 m ²
BKS3_Tomt 8 Garasje/Sportsbod	28 m ²
BKS3_Tomt 8 Hagestue	27 m ²
BKS3_Tomt 8 Overbyggd	17 m ²
BKS3_Tomt 8 Overbyggd	8 m ²
268 m²	

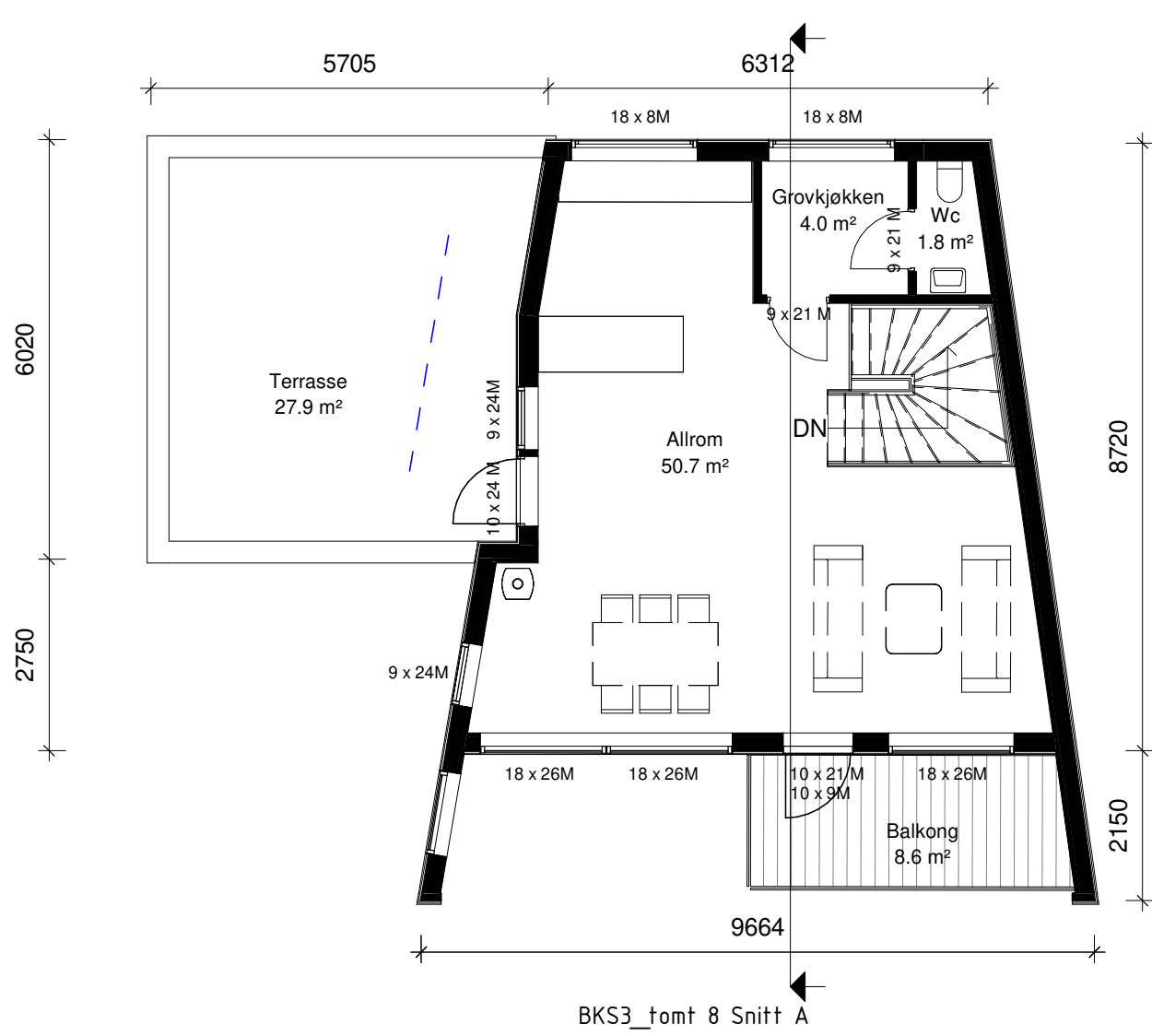
26 Bebygd areal (BYA) BKS3		
Name	Area	Tilhørighet

Tomt 4	121 m ²	BKS3
Tomt 5	121 m ²	BKS3
Tomt 6	112 m ²	BKS3
Tomt 7	112 m ²	BKS3
Tomt 8	121 m ²	BKS3
5	587 m²	

1	Byggemelding	S.Tun		18.08.22
Rev.	Revisjonen gjelder	Utført	Kontr.	Dato

Prosjekt: Kvednaneset	Prosjektnr: 20170985	G.nr/B.nr: g16 b519	Tegnet av: M.Bråtvøit
	Tegningsstatus: Byggemelding		Kontrollert: L.K. Rud
Kvednaneset 75 AS		Tegningsnavn: BKS3_Tomt 8 Plan 1 og 0 etg	
 STAV ARKITEKTER <small>Øvre Banegate 28, 4014 Stavanger www.stavark.no / E-post: post@stavark.no</small>	Målestokk: 1 : 100	Format: A3	Dato: 05-02-2022
	Tegningsnr: A.20.20.Fp		Rev: 1

BKS3_tomt 8 Snitt A



BKS3_tomt 8 Snitt A

BKS3_Tomt 8 Plan 2
1 : 100



BKS3_Tomt 8 Snitt A
1 : 100

1	Byggemelding	S.Tun		18.08.22
Rev.	Revisjonen gjelder	Utført	Kontr.	Dato

Prosjekt: Kvednaneset	Prosjektnr: 20170985	G.nr/B.nr: g16 b519	Tegnet av: M.Bråtveit
	Tegningsstatus: Byggemelding		Kontrollert: L.K. Rud
Kvednaneset 75 AS	Tegningsnavn: BKS3_Tomt 8 2 etg + Snitt		
	Målestokk: 1 : 100	Format: A3	Dato: 05-02-2022
 STAV ARKITEKTER <small>Øvre Banegate 28, 4014 Stavanger www.stavark.no / E-post: post@stavark.no</small>	Tegningsnr: A.20.21.Fp		Rev: 1